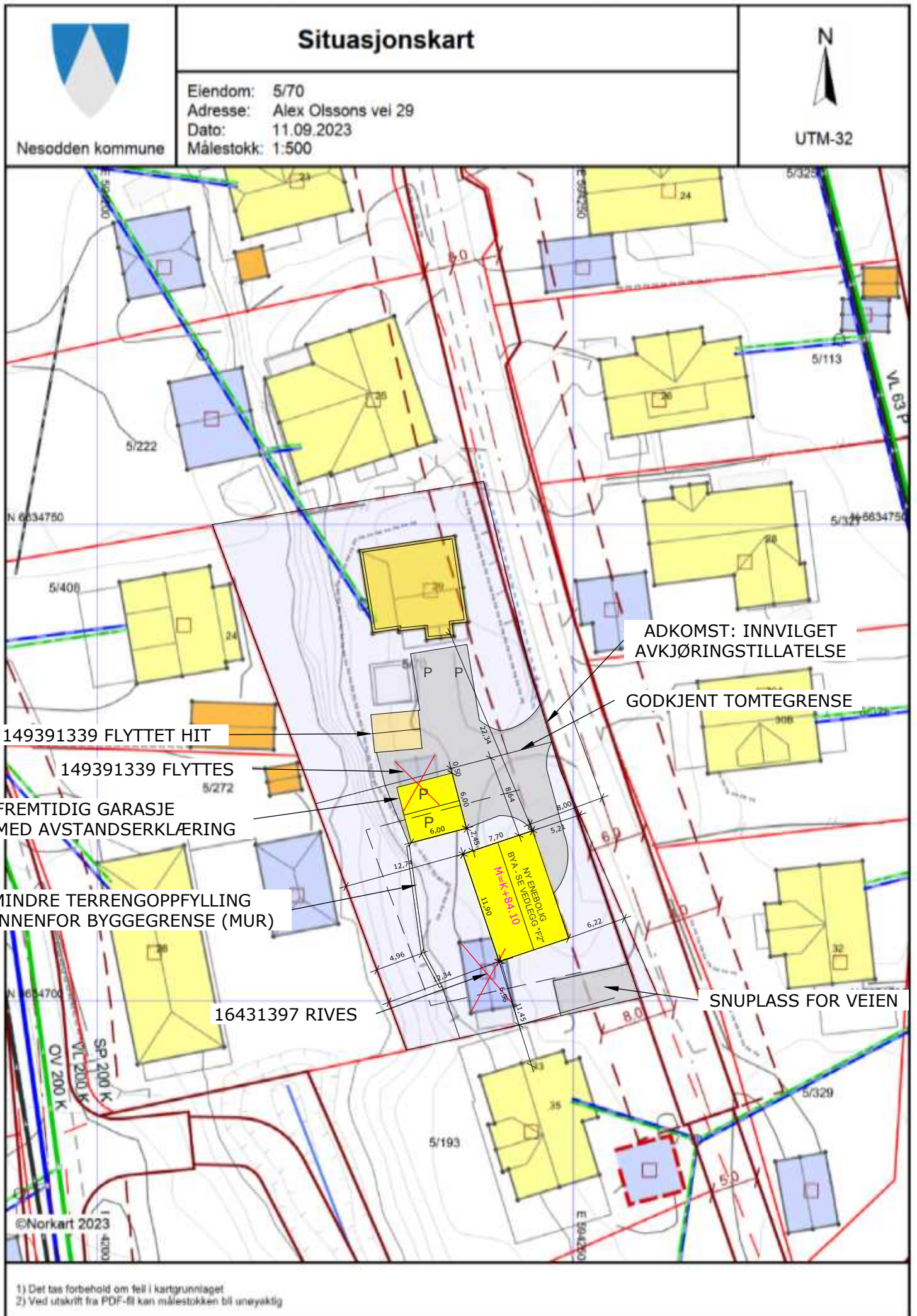
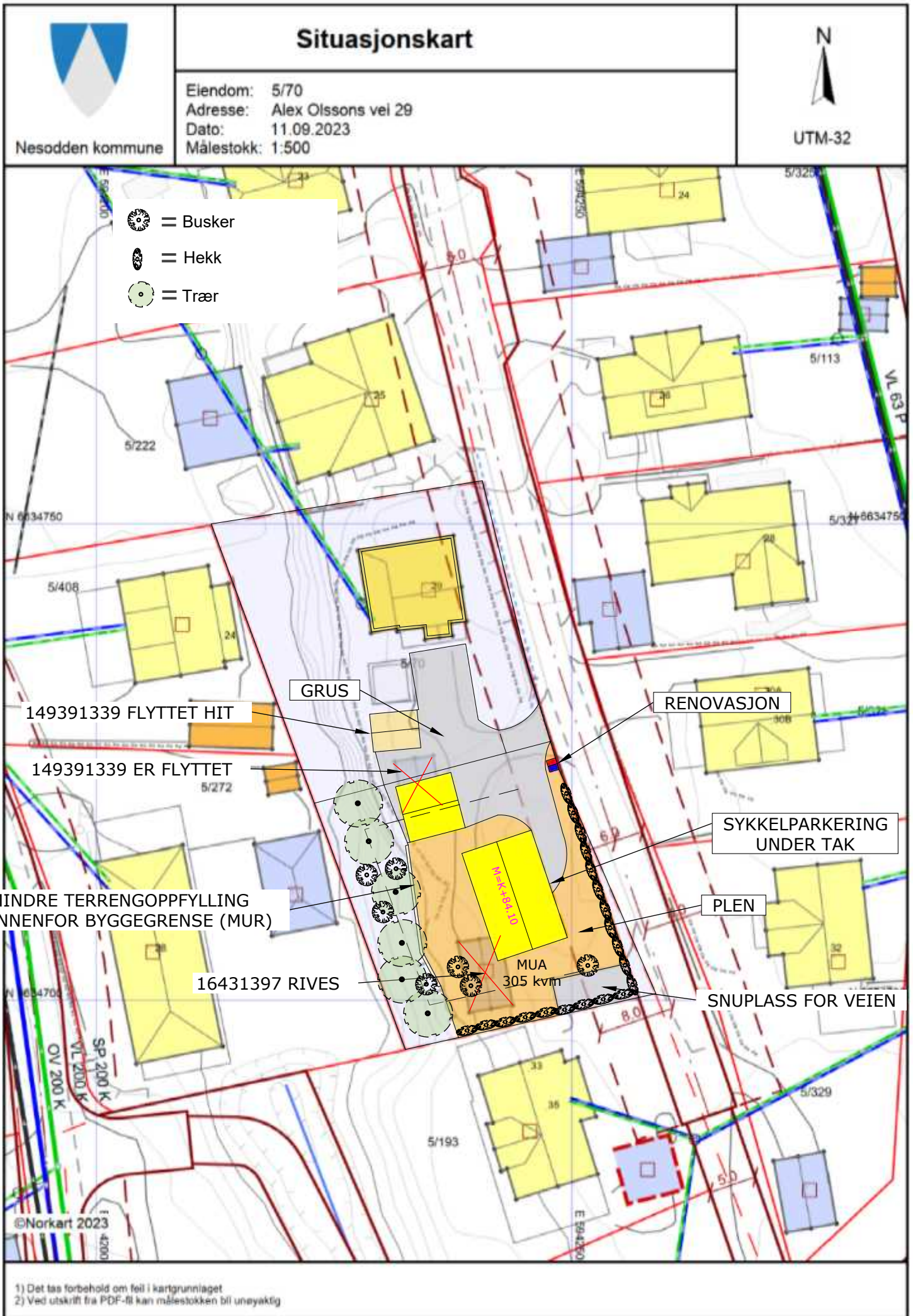


D1-SITUASJONSPLAN



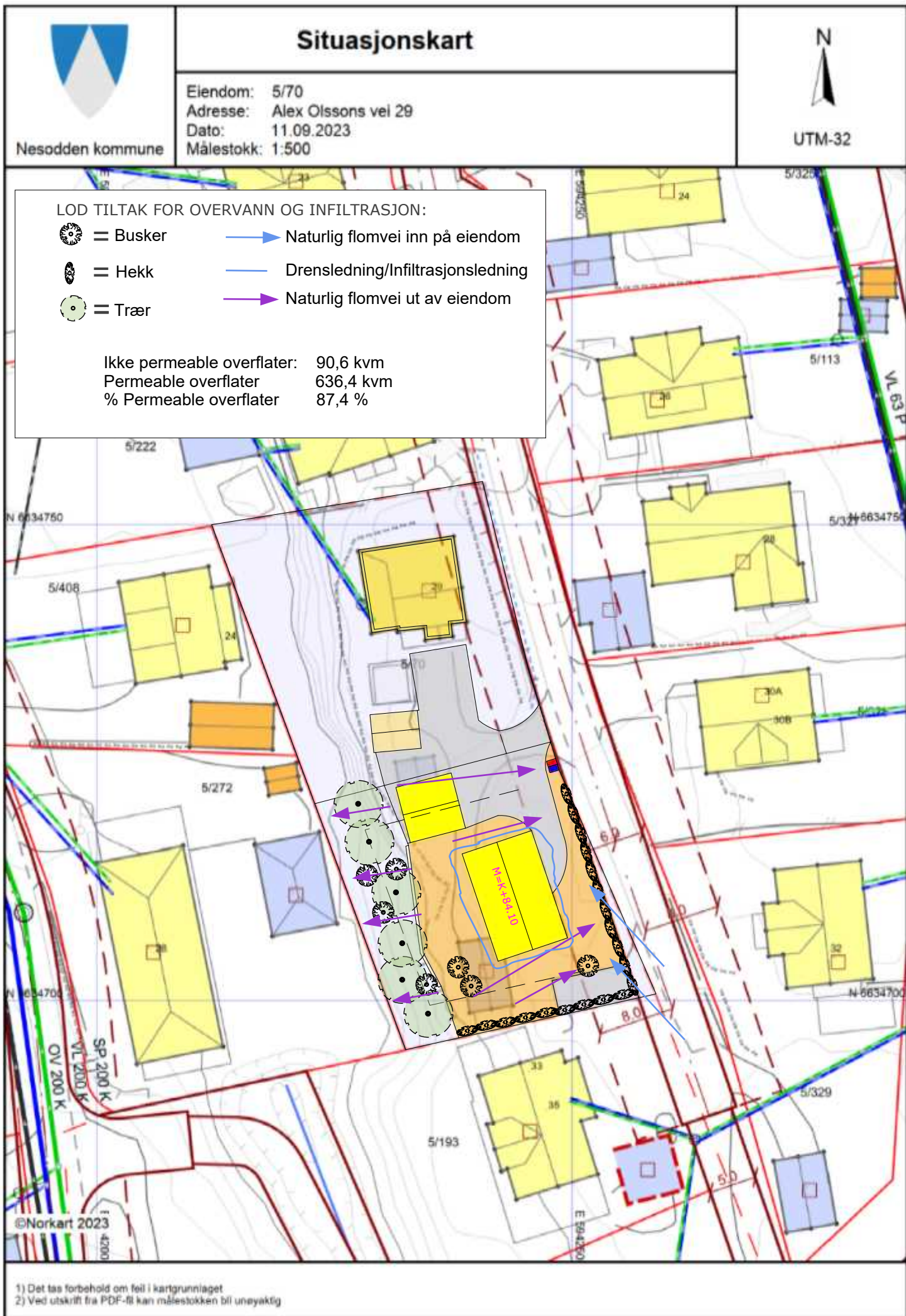
1) Det tas forbehold om feil i kartgrunnlaget
2) Ved utskrift fra PDF-fil kan målestokken bli unøyaktig

D2-UTOMHUSPLAN



1) Det tas forbehold om feil i kartgrunnlaget
2) Ved utskrift fra PDF-fil kan målestokken bli unøyaktig

D3-OVERVANNSPLAN





Nesodden kommune

Situasjonskart

Eiendom: 5/70
Adresse: Alex Olssons vei 29
Dato: 11.09.2023
Målestokk: 1:500

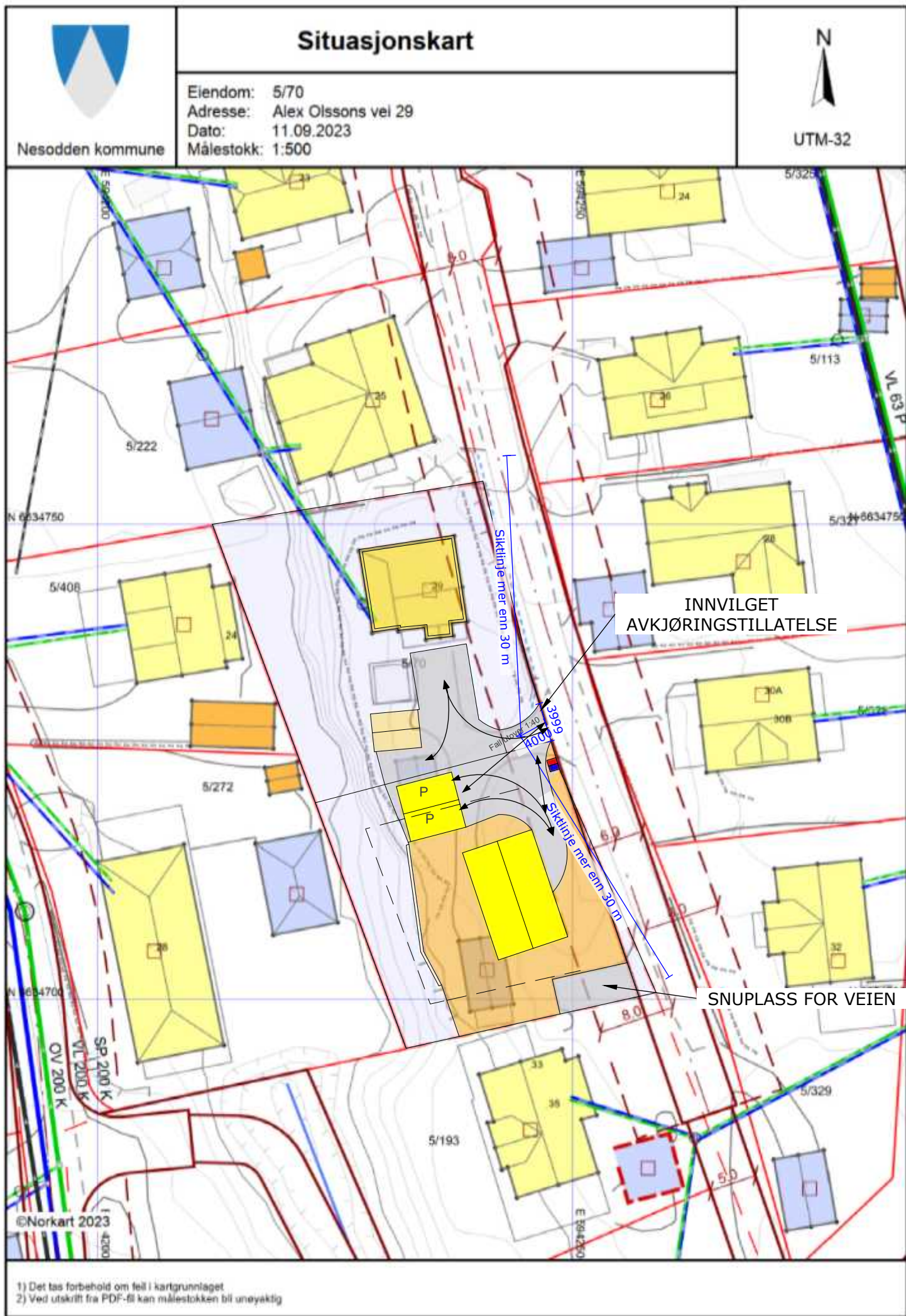


UTM-32



1) Det tas forbehold om feil i kartgrunnlaget
2) Ved utskrift fra PDF-fil kan målestokken bli ureyaktig

D5-AVKJØRING- OG PARKERINGSPLAN



D6-SITUASJONSPLAN-TERRENGSNITT

