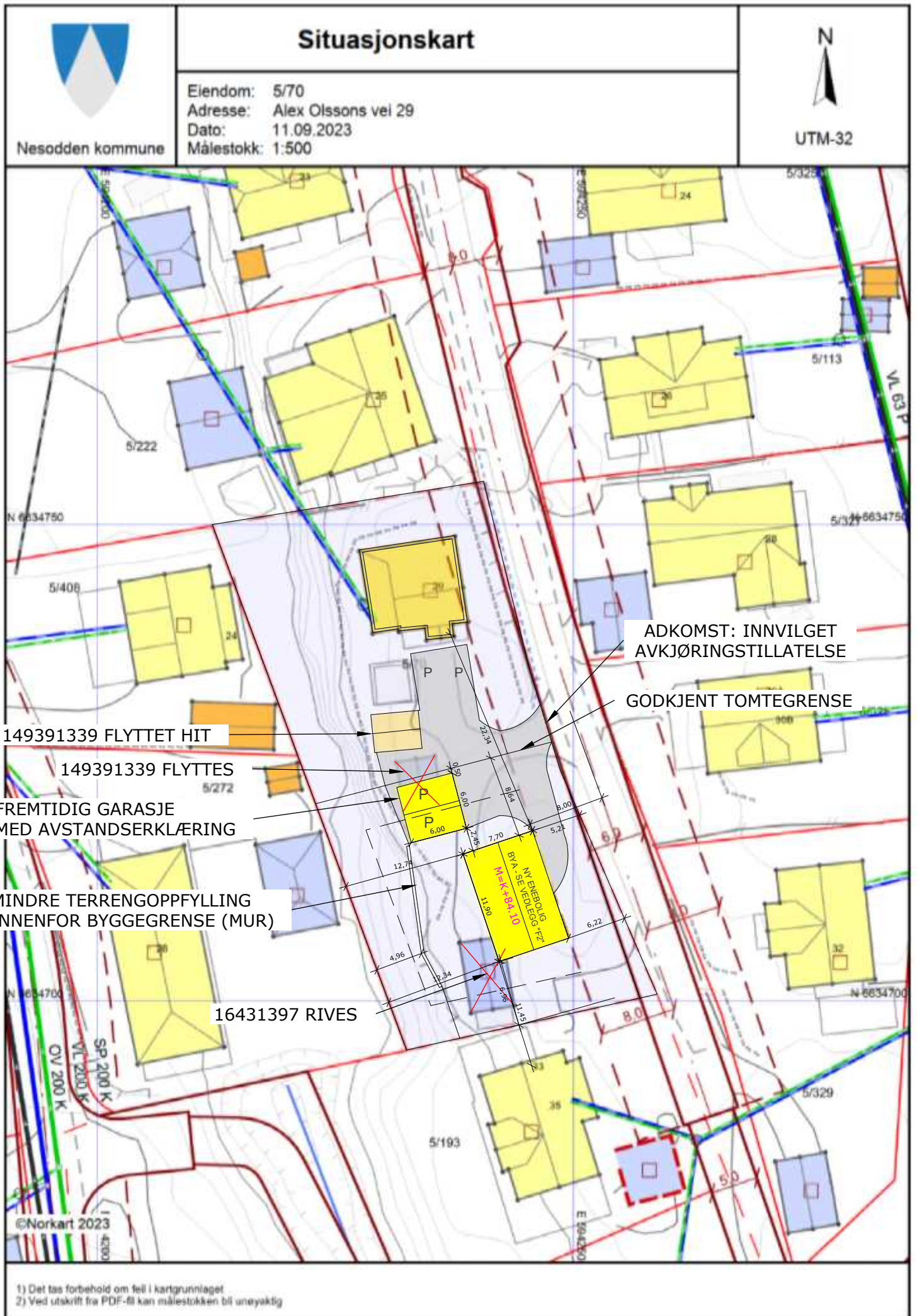
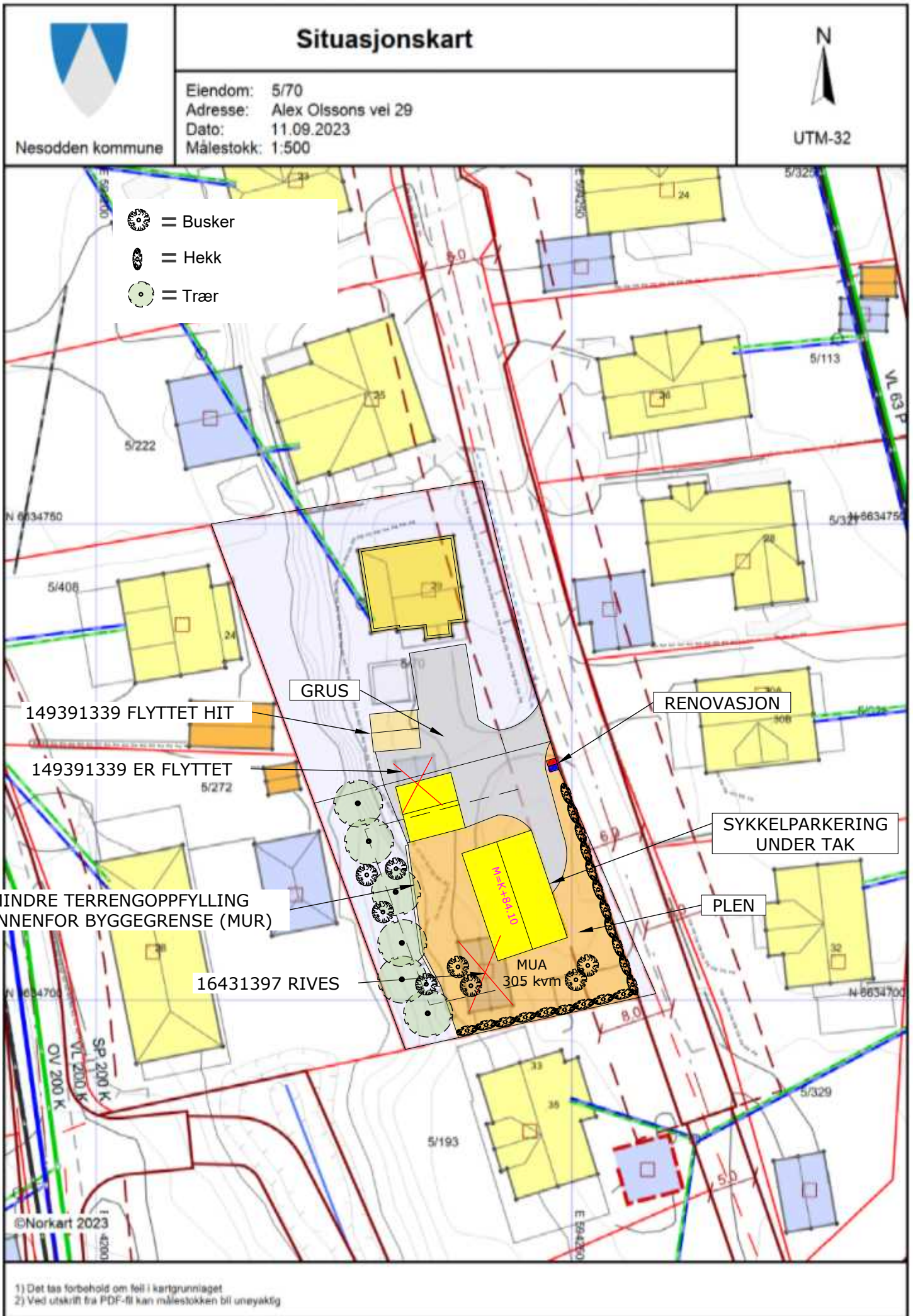


D1-SITUASJONSPLAN

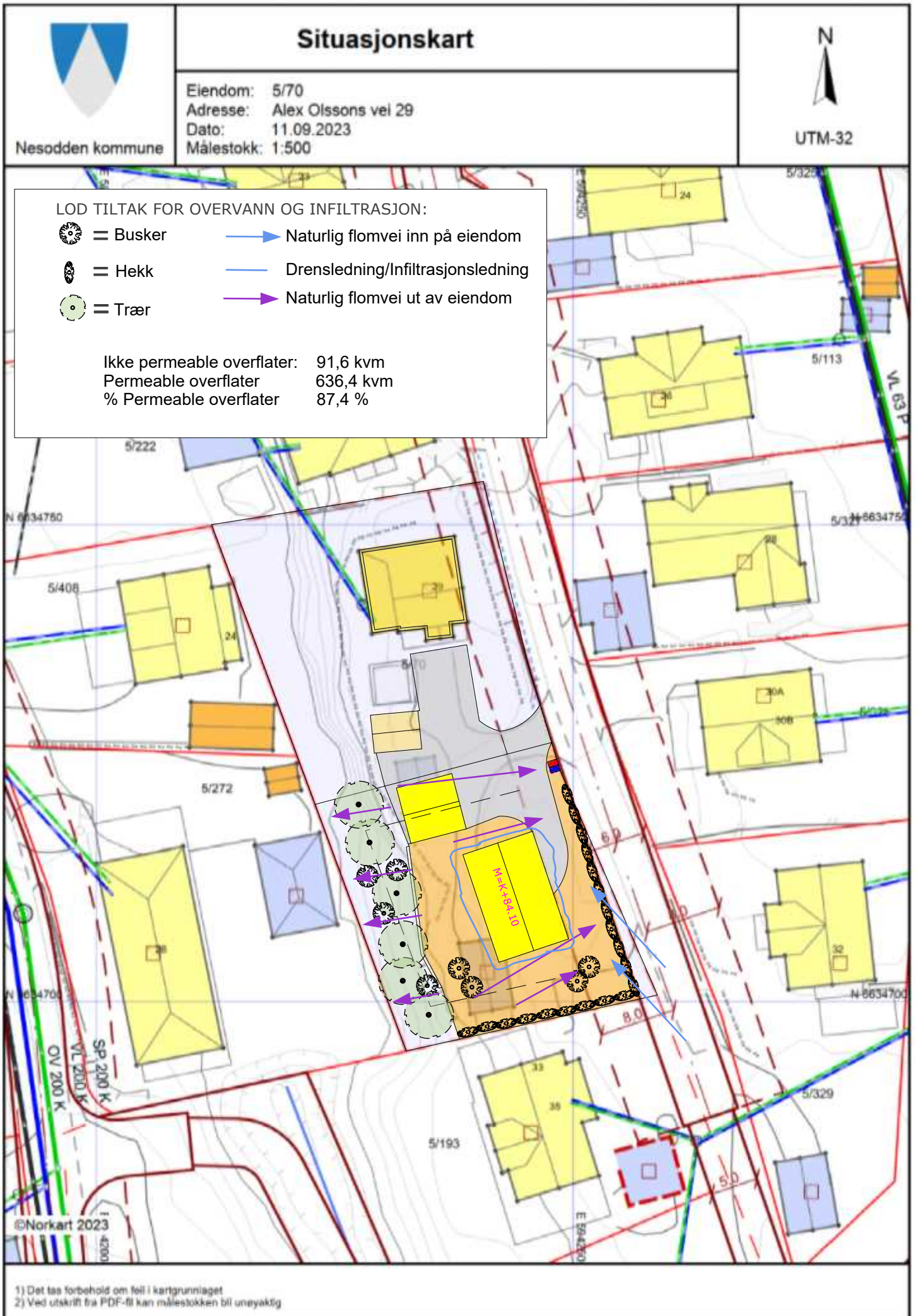


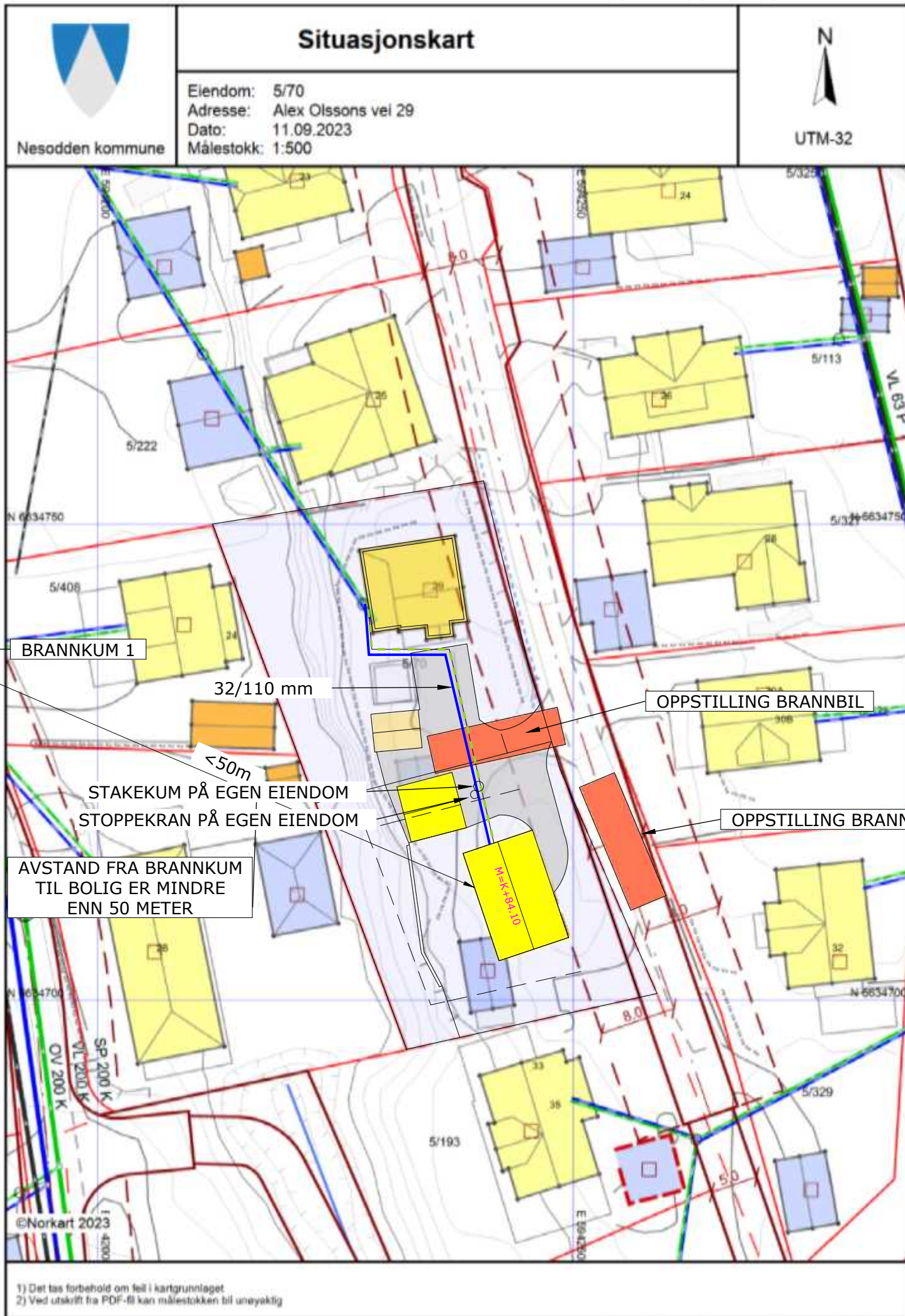
D2-UTOMHUSPLAN



1) Det tas forbehold om feil i kartgrunnet
2) Ved utskrift fra PDF-fil kan målestokken bli urettaktig

D3-OVERVANNSPLAN





D5-AVKJØRING- OG PARKERINGSPLAN



Situasjonskart

Nesodden kommune

Eiendom: 5/70
 Adresse: Alex Olssons vei 29
 Dato: 11.09.2023
 Målestokk: 1:500

N

UTM-32

**INNVLGET
 AVKJØRINGSTILLATELSE**

Siktlinje mer enn 30 m

3999
 4000

Siktlinje mer enn 30 m

©Norkart 2023

1) Det tas forbehold om feil i kartgrunnlaget
 2) Ved utskrift fra PDF-fil kan målestokken bli unøyaktig

D6-SITUASJONSPLAN-TERRENGSNITT

